















Commune de COPPONEX
ANNEXES SANITAIRES
Volet Eau Potable

- | | |
|--|---|
| Réseau d'eau potable:
 Réseau AEP de distribution existant.
 Réseau AEP de d'adduction existant.
 Ossature principale du réseau AEP CCPC
 Captage
 Unité de distribution
 Connexion actuelle avec les communes voisines
 Poteau d'incendie conforme
 Poteau d'incendie non conforme
 Poteau d'incendie - état indéterminé | Divers:
 Réseau hydrographique
 Contour FLU (Zones U et AU)
 Emprise de l'autoroute
 Périmètres de protection de captages (PI immédiat, PR rapproché, PE éloigné)
 Secteur Potentiellement Urbanisable |
|--|---|

Vu pour être annexé à la délibération du Conseil Municipal en date du 24 octobre 2018 approuvant le PLU de la commune de Copponex.
 Monsieur Le Maire,
 Julien MARTINEZ

Date: Septembre 2018
 Echelle: 1/5000
 Fichier: AS_AEP_Copponex.dwg
 Dessin: S. BRUN

